






**IZMJENA DIJELA " IZMJENE REGULACIONOG PLANA ZA
 PODRUČJE ALEKSANDROVAC - MAHOVLJANI 1 "
 (sa desne strane lokalnog puta Aleksandrovac-Mrčevci)**

**PRIJEDLOG PLANA
 INŽINJERSKO- GEOLOŠKA KARTA**

-  OBUHVAT IZMJENE PLANA, P = 25.00 ha
-  RULIČNA TERASA, KRUPNOZRNJI ŠLJUNAK, PJEŠKOVIT POKRIVEN GLINAMA U POVRŠINSKOM DIELU.
-  BAZEN ZA NAVODNJAVANJE
-  NAPUŠTENO POZARMIŠTE ŠLJUNKA
-  ZAŠTITNI POJAS DALEKOVODA (110kV u širini od 20m)